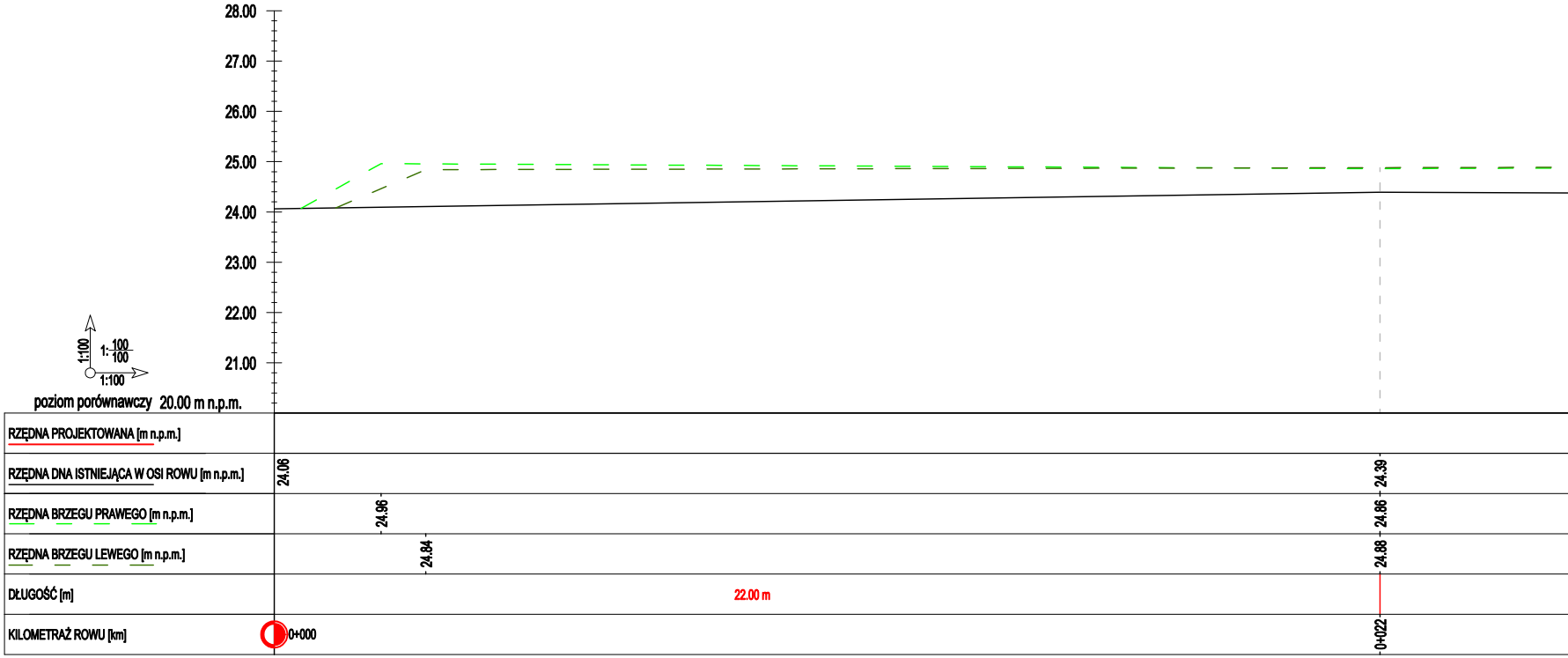
28.00
27.00
26.00
25.00
24.00
23.00
22.00
21.00
1:100
1: 100/100
1:100
poziom porównawczy 20.00 m n.p.m.
RZĘDNA PROJEKTOWANA [m n.p.m.]
RZĘDNA DNA ISTNIEJĄCA W OSI ROWU [m n.p.m.]
24.06
24.39
RZĘDNA BRZEGU PRAWEGO [m n.p.m.]
24.96
24.86
RZĘDNA BRZEGU LEWEGO [m n.p.m.]
24.84
24.88
DŁUGOŚĆ [m]
22.00 m
KILOMETRAŻ ROWU [km]
0+000
0+022


24.31
24.93
24.92
21.00 m
35.00 m
0+043


km 0+075.5 - proj. przegroda nr 9.
Szer. przegrody: B = 5.00 m.
Dł. przegrody w koronie: L = 5.00 m.
Powierzchnia: F = 30.00 m².
Współrzędne w osi rowu:
X: 6055089.5017; Y: 6466351.6992.

25.15
25.18
24.89
25.18
25.19
24.80
25.33
25.30
20.00 m
0+075.5
0+078
0+098

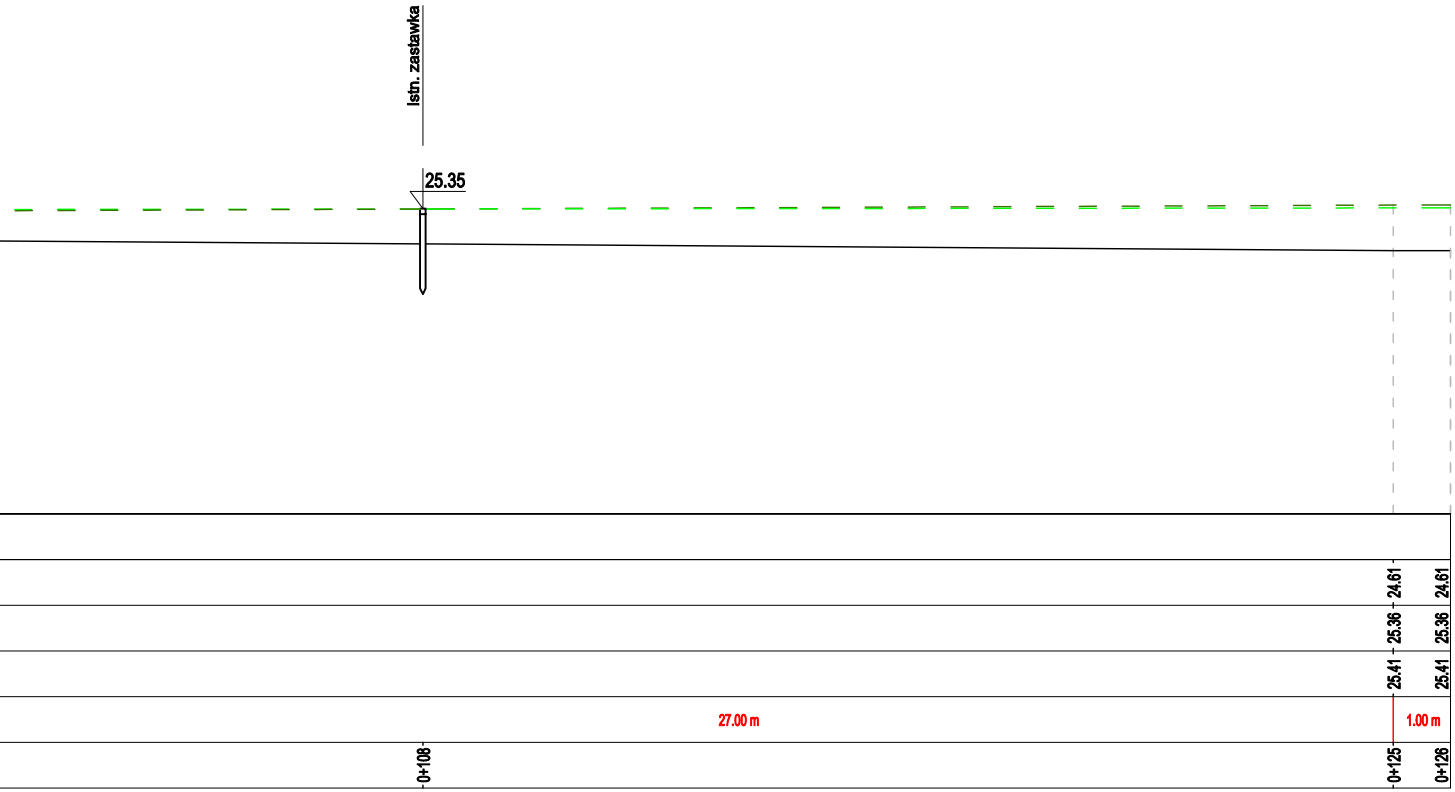
Istn. zastawka
25.35
24.61
24.61
25.36
25.36
25.41
25.41
27.00 m
1.00 m
0+108
0+125
0+126

Fundusze Europejskie
Infrastruktura i Środowisko

Unia Europejska
Fundusz Spójności

JEDNOSTKA PROJEKTOWA:
ZENERIS PROJEKTY S.A.
UL. PADEREWSKIEGO 8, 61-770 POZNAŃ

NAZWA INWESTYCJI:
WYKONANIE DOKUMENTACJI TECHNICZNEJ PRZEGRÓD
W OBSZARZE NATURA 2000 TORFOWISKO POBŁOCKIE PLH220042

INWESTOR:
SKARB PAŃSTWA
REGIONALNA DYREKTOR OCHRONY
ŚRODOWISKA W GDAŃSKU
UL. CHMIELNA 54/57
80-748 GDAŃSK

ADRES INWESTYCJI:
JEDNOSTKA EWID.: 221204_2
OBRĘB: 0014 POBŁOCIE, 0017 RZUSZCZE
GMINA: GŁÓWCZYCE
POWIAT: SŁUPSKI
WOJEWÓDZTWO: POMORSKIE

NR UMOWY:
NR 54/2020 Z DNIA 18.09.2020 r.

NR PROJEKTU:
2020/23

STADIUM:
PROJEKT BUDOWLANY

PROJEKTANT:
mgr inż. MICHAŁ PAWLIK
upr. w spec. inż. hydrotech. nr WKP/0105/POOH/18

PODPIS:

SPRAWDZAJĄCY:
mgr inż. ŁUKASZ URBAŃSKI
upr. w spec. inż. hydrotech. nr WKP/0361/POOH/19

PODPIS:

OPRACOWUJĄCY:
mgr inż. ALEKSANDRA GRZEMSKA

PODPIS:

TREŚĆ RYSUNKU:

PROFIL PODŁUŻNY ROWU R7 - PRZEGRODA NR 9

DATA: 10.09.2021 r.
SKALA: 1:100/100
NR RYSUNKU: 3.9
NR STRONY: 39